


Dost Stadtentwicklung Innenarchitektur Architektur



ENTWICKLUNGS
STRATEGIE
HEMISHOFEN

Projekt:

Entwicklungsstrategie Hemishofen
Workshop 22.09.22

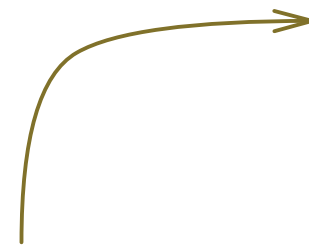
Auftraggeber:

Gemeinde Hemishofen



Dokumentation

Ablauf des Workshops



Der Zeitplan und Ablauf wurde fast eingehalten.

19.00h Start/Einführung

19.25h Übersicht Resultate Ortsspionage

19.50h Pause

20.00h Diskussion/Interaktion

21.40h Nächste Schritte/Feedback

22.00h Offenes Ende

**Workshop
Ziele**




Rachel Gaudenz (Dost Stadtentwicklung)
berichtete über die Ziele des Workshops.

Hoi miteinander.

Heimisch oder Neu in Hemishofen?

Ausbildung? Arbeitsleben? Rente?

Im lokalen Verein aktiv? In Hemishofen engagiert?



21 Hemishofer*innen haben den Workshop besucht.

Die meisten von ihnen sind mit den Jahren nach Hemishofen gezogen, leben aber schon seit langer Zeit dort.

Gut die Hälfte der Anwesenden stehen im Arbeitsleben, der Grossteil ist in lokalen Vereinen aktiv oder engagiert sich im Ort.



Die Veranstaltung fand in der Mehrzweckhalle Hemishofen statt. Gut 21 Einwohner*innen waren anwesend.

Agenda

- 19:00 Start / Einführung
- 19:20 Übersicht Resultate Ortsspionage
- 19:50 Pause
- 20:00 Diskussion/Interaktion
- 21:00 Nächste Schritte/Werftuch
- 21:05 Offenes Ende



Die Resultate der Ortsspionage wurden von Rachel Gaudenz und Felix Dietsch (Beide Dost Stadtentwicklung) vorgestellt.

INFOS <

Wähle aus, was auf der Karte angezeigt werden soll - und was nicht.

ORTSSPIONAGE 2022+

Die interaktive Karte zeigt die Resultate der Ortsspionage Hemishofen 2022.

Mit der App #Stadtsache durften alle Teilnehmer*innen Hemishofen zu Fuss erkunden, positive oder negative Orte dokumentieren und ihre individuellen Ideen und Visionen vorstellen.

Dabei wurden Orte an denen besonderes Potential schlummert, Gefahren lauern oder die einfach nur typisch Hemishofen sind dokumentiert und auf der Karte verortet.

Die Ergebnisse der Ortsspionage werden interaktiv und für ALLE einsehbar dokumentiert und von einem Fachteam bestehend aus Mitgliedern der Gemeinde Hemishofen, Post Stadtentwicklung und GERONTOLOGIE CH analysiert.

POSITIVES

Alle auswählen Ein positiver Ort, weil... (Erkläre wieso du diesen Ort magst, dich gerne hier aufhältst, dich hier wohlfühlst oder was er dir bedeutet.) 102

NEGATIVES

Alle auswählen Ein negativer Ort, weil... (Erkläre, wieso du diesen Ort nichts magst, er unangenehm ist, etwas fehlt, du dich hier nicht gerne aufhältst.) 45

IDEE

sdf a Alle auswählen #IDEE Hier habe ich eine Idee! (Teile deine Vision! Was könnte hier entstehen? Was wünschst du dir an diesem Ort? Hast du eine gute Idee?) 67

INFO

ENTWICKLUNGSSTRATEGIE HEMISHOFEN Hemishofen gemeinsam entwickeln - Genau dieses Ziel verfolgt der Gemeinderat mit der Siedlungsentwicklungsstrategie, die derzeit mit allen Hemishofer*innen erarbeitet wird. Welche Werte sollen geschützt werden? Welche Entwicklung innerhalb der geltenden Bauzonen im Dorf ist sinnvoll? Was darf Hemishofen sein? Was wünschen sich die Anwohner*innen für ihre Gemeinde?


Zukunftsrelevante Themen wie Alter und Gesundheit, Energie und Klima, Natur und Umwelt, Verkehr, Tourismus und Freizeit sollen bei der Diskussion die Fragen eine besondere Rolle spielen und in Workshops, Ortsspionage und gemeinsamen Treffen gemeinschaftlich untersucht und erarbeitet werden. Weitere Informationen und aktuelle Termine hier.

ENTWICKLUNGSSTRATEGIE HEMISHOFEN


Von den Menschen als #POSITIV kommentiert

Von den Menschen als #NEGATIV kommentiert

Hier hatten die Teilnehmenden eine #IDEE



Zu Beginn wurden, möglichst wertungsfrei, die Resultate der Ortsspionage vorgestellt. Die interaktive Online-Karte kann per QR-Code oder unter www.stadtsache.de/hemishofen/karte aufgerufen werden.



INFOS <

Wähle aus, was auf der Karte angezeigt werden soll - und was nicht.

ORTSSPIONAGE 2022+

Die interaktive Karte zeigt die Resultate der Ortsspionage Hemishofen 2022.

Mit der App #Stadtsache durften alle Teilnehmer*innen Hemishofen zu Fuss erkunden, positive oder negative Orte dokumentieren und ihre individuellen Ideen und Visionen vorstellen.

Dabei wurden Orte an denen besonderes Potential schlummert, Gefahren lauern oder die einfach nur typisch Hemishofen sind dokumentiert und auf der Karte verortet.

Die Ergebnisse der Ortsspionage werden interaktiv und für ALLE einsehbar dokumentiert und von einem Fachteam bestehend aus Mitgliedern der Gemeinde Hemishofen, Post Stadtentwicklung und GERONTOLOGIE CH analysiert.

POSITIVES

Alle auswählen Ein positiver Ort, weil... (Erkläre wieso du diesen Ort magst, dich gerne hier aufhältst, dich hier wohlfühlst oder was er dir bedeutet.) 102

NEGATIVES

Alle auswählen Ein negativer Ort, weil... (Erkläre, wieso du diesen Ort nichts magst, er unangenehm ist, etwas fehlt, du dich hier nicht gerne aufhältst.) 45


IDEE

sdf a Alle auswählen #IDEE Hier habe ich eine Idee! (Teile deine Vision! Was könnte hier entstehen? Was wünschst du dir an diesem Ort? Hast du eine gute Idee?) 67

INFO

ENTWICKLUNGSSTRATEGIE HEMISHOFEN Hemishofen gemeinsam entwickeln - Genau dieses Ziel verfolgt der Gemeinderat mit der Siedlungsentwicklungsstrategie, die derzeit mit allen Hemishofer*innen erarbeitet wird. Welche Werte sollen geschützt werden? Welche Entwicklung innerhalb der geltenden Bauzonen im Dorf ist sinnvoll? Was darf Hemishofen sein? Was wünschensich die Anwohner*innen für ihre Gemeinde?

Zukunftsrelevante Themen wie Alter und Gesundheit, Energie und Klima, Natur und Umwelt, Verkehr, Tourismus und Freizeit sollen bei der Diskussion die Fragen eine besondere Rolle spielen und in Workshops, Ortsspionage und gemeinsamen Treffen gemeinschaftlich untersucht und erarbeitet werden. Weitere Informationen und aktuelle Termine hier.



ENTWICKLUNGSSTRATEGIE HEMISHOFEN

Diese Themenfelder haben die Leute bei der Ortsspionage angesprochen



- Alte Sägerei
- Altes Schulhaus
- Badi + Zugangssituation
- Bahnhof
- Bauen
- Bildung / Historie
- Gewerbe
- Haltestelle
- Lärmschutz
- Lebensqualität / Freizeit
- Naturwerte
- Orientierung
- Ortsbild
- Treffpunkt
- Verkehrsführung
- Zentrum



Alte Sägerei

INFOS

Wähle aus, was auf der Karte angezeigt werden soll - und was nicht.

ORTSSPIONAGE 2022+

Die interaktive Karte zeigt die Resultate der Ortsspionage Hemishofen 2022.

Mit der App #Stadtsache durften alle Teilnehmer*innen Hemishofen zu Fuss erkunden, positive oder negative Orte dokumentieren und ihre individuellen Ideen und Visionen vorstellen.

Dabei wurden Orte an denen besonderes Potential schlummert, Gefahren lauern oder die einfach nur typisch Hemishofen sind dokumentiert und auf der Karte verortet.

Die Ergebnisse der Ortsspionage werden interaktiv und für ALLE einsehbar dokumentiert und von einem Fachteam bestehend aus Mitgliedern der Gemeinde Hemishofen, Post Stadtentwicklung und GERONTOLOGIE CH analysiert.

POSITIVES

- Alle auswählen
- Ein positiver Ort, weil... (Erkläre wieso du diesen Ort magst, dich gerne hier aufhältst, dich hier wohlfühlst oder was er dir bedeutet.) 102

NEGATIVES

- Alle auswählen
- Ein negativer Ort, weil... (Erkläre, wieso du diesen Ort nicht magst, er unangenehm ist, etwas fehlt, du dich hier nicht gerne aufhältst.) 45

IDEE



- Alle auswählen
- #IDEE Hier habe ich eine Idee! (Teile deine Vision! Was könnte hier entstehen? Was wünschst du dir an diesem Ort? Hast du eine gute Idee?) 67

INFO


ENTWICKLUNGSSTRATEGIE HEMISHOFEN
Hemishofen gemeinsam entwickeln - Genau dieses Ziel verfolgt der Gemeinderat mit der Siedlungsentwicklungsstrategie, die derzeit mit allen Hemishofer*innen erarbeitet wird. Welche Werte sollen geschützt werden? Welche Entwicklung innerhalb der geltenden Bauzonen im Dorf ist sinnvoll? Was darf Hemishofen sein? Was wünschen sich die Anwohner*innen für ihre Gemeinde?

Zukunftsrelevante Themen wie **Alter und Gesundheit, Energie und Klima, Natur und Umwelt, Verkehr, Tourismus und Freizeit** sollen bei der Diskussion die Fragen eine besondere Rolle spielen und in Workshops, Ortsspionage und gemeinsamen Treffen gemeinschaftlich untersucht und erarbeitet werden. Weitere Informationen und aktuelle Termine hier.

ENTWICKLUNGSSTRATEGIE HEMISHOFEN




Zur interaktiven Karte



Altes Schulhaus

ENTWICKLUNGS STRATEGIE HEMISHOFEN

Zur interaktiven Karte



WORKSHOP ENTWICKLUNGSSTRATEGIE HEMISHOFEN, 22.09.22 @ Mehrzweckhalle

INFOS

Wähle aus, was auf der Karte angezeigt werden soll - und was nicht.

ORTSSPIONAGE 2022+

Die interaktive Karte zeigt die Resultate der Ortsspionage Hemishofen 2022.

Mit der App #Stadtsache durften alle Teilnehmer*innen Hemishofen zu Fuss erkunden, positive oder negative Orte dokumentieren und ihre individuellen Ideen und Visionen vorstellen.

Dabei wurden Orte an denen besonderes Potential schlummert, Gefahren lauern oder die einfach nur typisch Hemishofen sind dokumentiert und auf der Karte verortet.

Die Ergebnisse der Ortsspionage werden interaktiv und für ALLE einsehbar dokumentiert und von einem Fachteam bestehend aus Mitgliedern der Gemeinde Hemishofen, Dost Stadtentwicklung und GERONTOLOGIE CH analysiert.

POSITIVES

- Alle auswählen
- Ein positiver Ort, weil... (Erkläre wieso du diesen Ort magst, dich gerne hier aufhältst, dich hier wohlfühlst oder was er dir bedeutet.) 102

NEGATIVES

- Alle auswählen
- Ein negativer Ort, weil... (Erkläre, wieso du diesen Ort nicht magst, er unangenehm ist, etwas fehlt, du dich hier nicht gerne aufhältst.) 45

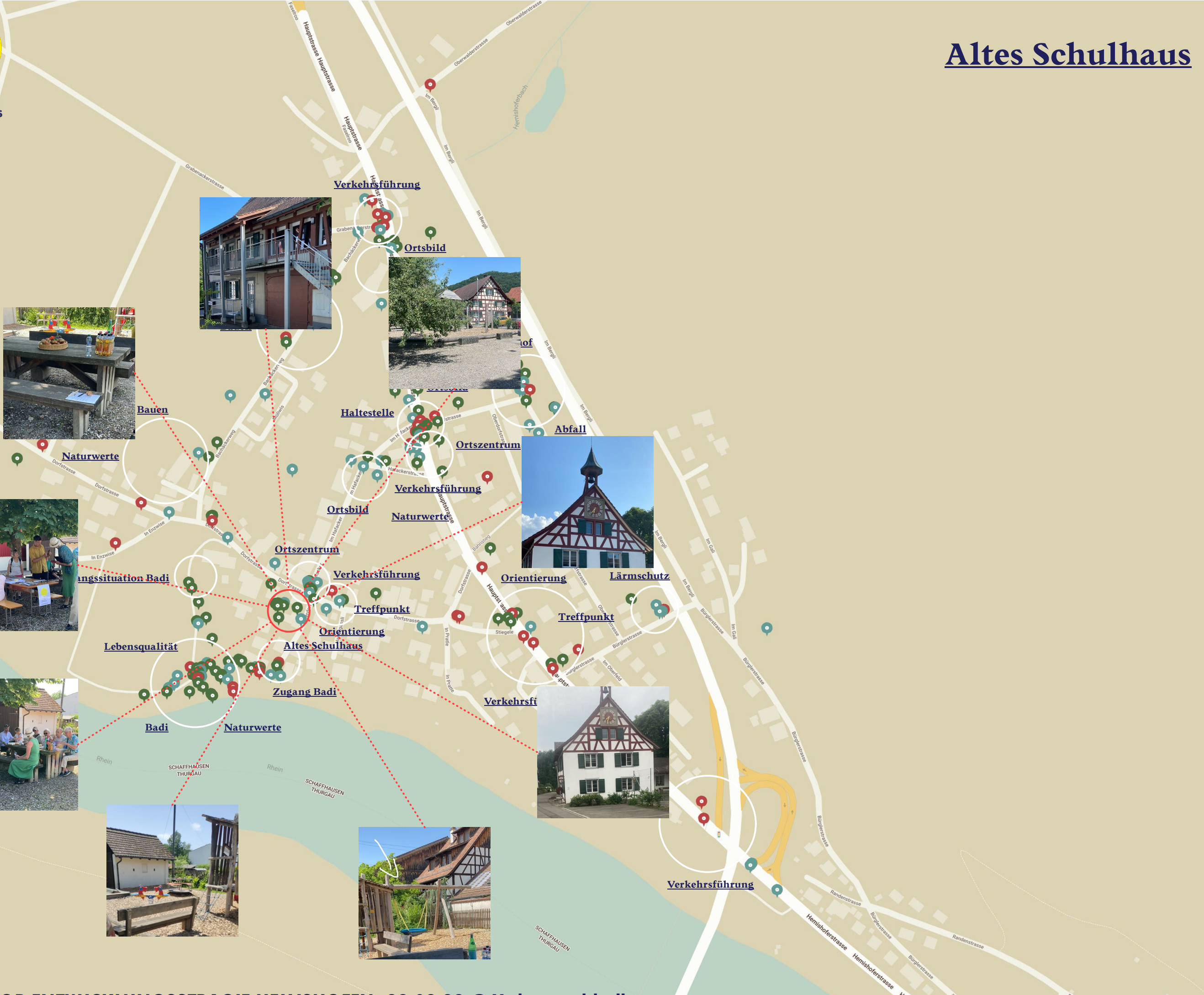
IDEE

- Alle auswählen
- #IDEE Hier habe ich eine Idee! (Teile deine Vision! Was könnte hier entstehen? Was wünschst du dir an diesem Ort? Hast du eine gute Idee?) 67

INFO

ENTWICKLUNGSSTRATEGIE HEMISHOFEN
Hemishofen gemeinsam entwickeln - Genau dieses Ziel verfolgt der Gemeinderat mit der Siedlungsentwicklungsstrategie, die derzeit mit allen Hemishofer*innen erarbeitet wird. Welche Werte sollen geschützt werden? Welche Entwicklung innerhalb der geltenden Bauzonen im Dorf ist sinnvoll? Was darf Hemishofen sein? Was wünschen sich die Anwohner*innen für ihre Gemeinde?

Zukunftsrelevante Themen wie **Alter und Gesundheit, Energie und Klima, Natur und Umwelt, Verkehr, Tourismus und Freizeit** sollen bei der Diskussion die Fragen eine besondere Rolle spielen und in Workshops, Ortsspionage und gemeinsamen Treffen gemeinschaftlich untersucht und erarbeitet werden. Weitere Informationen und aktuelle Termine hier.



INFOS <

Wähle aus, was auf der Karte angezeigt werden soll - und was nicht.

ORTSSPIONAGE 2022+

Die interaktive Karte zeigt die Resultate der Ortsspionage Hemishofen 2022.

Mit der App #Stadtsache durften alle Teilnehmer*innen Hemishofen zu Fuss erkunden, positive oder negative Orte dokumentieren und ihre individuellen Ideen und Visionen vorstellen.

Dabei wurden Orte an denen besonderes Potential schlummert, Gefahren lauern oder die einfach nur typisch Hemishofen sind dokumentiert und auf der Karte verortet.

Die Ergebnisse der Ortsspionage werden interaktiv und für ALLE einsehbar dokumentiert und von einem Fachteam bestehend aus Mitgliedern der Gemeinde Hemishofen, Post Stadtentwicklung und GERONTOLOGIE CH analysiert.

POSITIVES

Alle auswählen Ein positiver Ort, weil... (Erkläre wieso du diesen Ort magst, dich gerne hier aufhältst, dich hier wohlfühlst oder was er dir bedeutet.) 102

NEGATIVES

Alle auswählen Ein negativer Ort, weil... (Erkläre, wieso du diesen Ort nichts magst, er unangenehm ist, etwas fehlt, du dich hier nicht gerne aufhältst.) 45


IDEE

sdf a Alle auswählen #IDEE Hier habe ich eine Idee! (Teile deine Vision! Was könnte hier entstehen? Was wünschst du dir an diesem Ort? Hast du eine gute Idee?) 67

INFO


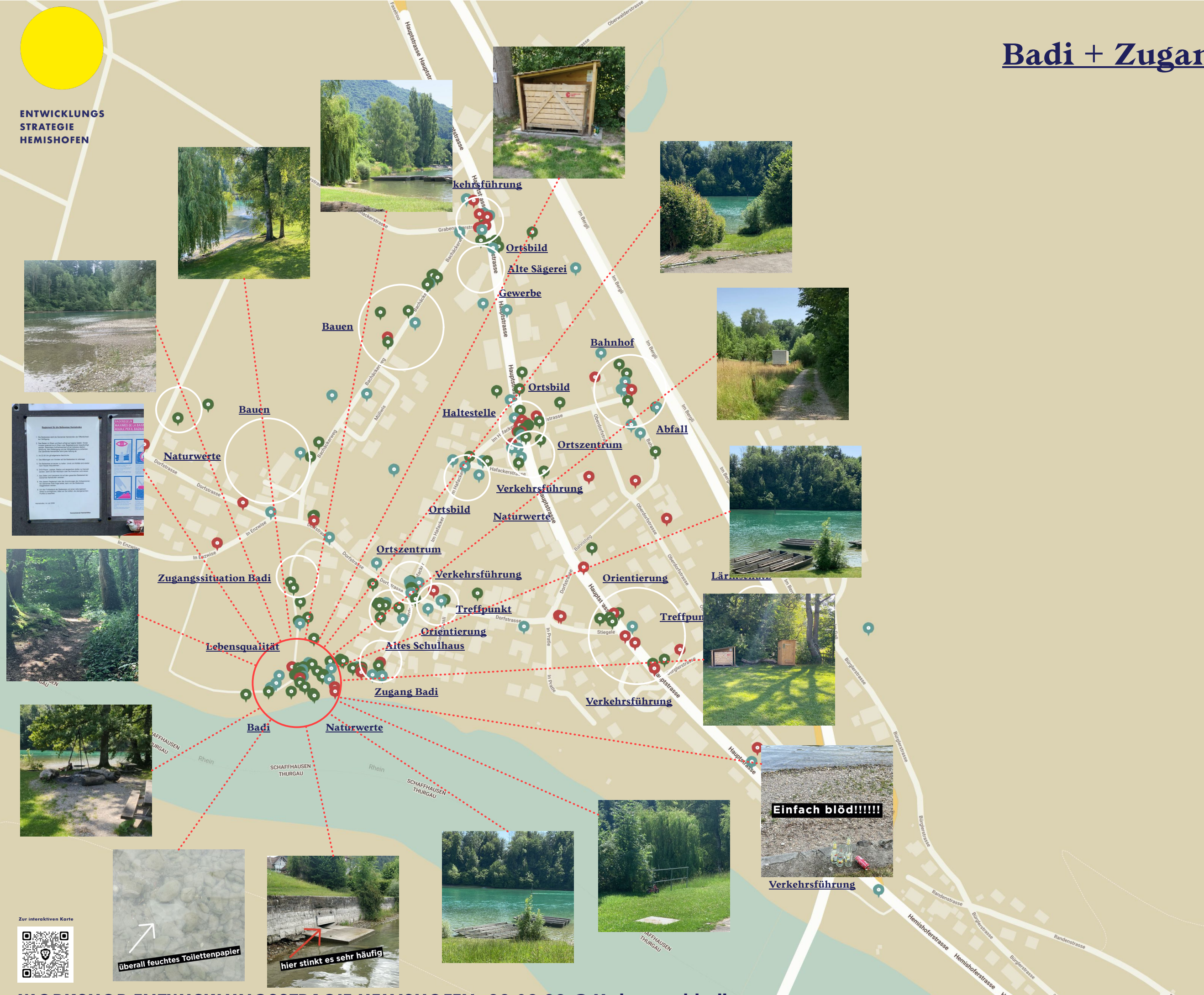
ENTWICKLUNGSSTRATEGIE HEMISHOFEN Hemishofen gemeinsam entwickeln - Genau dieses Ziel verfolgt der Gemeinderat mit der Siedlungsentwicklungsstrategie, die derzeit mit allen Hemishofer*innen erarbeitet wird. Welche Werte sollen geschützt werden? Welche Entwicklung innerhalb der geltenden Bauzonen im Dorf ist sinnvoll? Was darf Hemishofen sein? Was wünschen sich die Anwohner*innen für ihre Gemeinde?

Zukunftsrelevante Themen wie Alter und Gesundheit, Energie und Klima, Natur und Umwelt, Verkehr, Tourismus und Freizeit sollen bei der Diskussion die Fragen eine besondere Rolle spielen und in Workshops, Ortsspionagen und gemeinsamen Treffen gemeinschaftlich untersucht und erarbeitet werden. Weitere Informationen und aktuelle Termine hier.



ENTWICKLUNGSSTRATEGIE HEMISHOFEN

Badi + Zugang




überall feuchtes Toilettenpapier

hier stinkt es sehr häufig

Einfach blöd!!!!!!

Bahnhof

ENTWICKLUNGSSTRATEGIE HEMISHOFEN



INFOS <

Wähle aus, was auf der Karte angezeigt werden soll - und was nicht.

ORTSSPIONAGE 2022+

Die interaktive Karte zeigt die Resultate der Ortsspionage Hemishofen 2022.

Mit der App #Stadtsache durften alle Teilnehmer*innen Hemishofen zu Fuss erkunden, positive oder negative Orte dokumentieren und ihre individuellen Ideen und Visionen vorstellen.

Dabei wurden Orte an denen besonderes Potential schlummert, Gefahren lauern oder die einfach nur typisch Hemishofen sind dokumentiert und auf der Karte verortet.

Die Ergebnisse der Ortsspionage werden interaktiv und für ALLE einsehbar dokumentiert und von einem Fachteam bestehend aus Mitgliedern der Gemeinde Hemishofen, Post Stadtentwicklung und GERONTOLOGIE CH analysiert.

POSITIVES

- Alle auswählen
- Ein positiver Ort, weil... (Erkläre wieso du diesen Ort magst, dich gerne hier aufhältst, dich hier wohlfühlst oder was er dir bedeutet.) 102

NEGATIVES

- Alle auswählen
- Ein negativer Ort, weil... (Erkläre, wieso du diesen Ort nichts magst, er unangenehm ist, etwas fehlt, du dich hier nicht gerne aufhältst.) 45

IDEE


- Alle auswählen
- #IDEE Hier habe ich eine Idee! (Teile deine Vision! Was könnte hier entstehen? Was wünschst du dir an diesem Ort? Hast du eine gute Idee?) 67

INFO

ENTWICKLUNGSSTRATEGIE HEMISHOFEN
Hemishofen gemeinsam entwickeln - Genau dieses Ziel verfolgt der Gemeinderat mit der Siedlungsentwicklungsstrategie, die derzeit mit allen Hemishofer*innen erarbeitet wird. Welche Werte sollen geschützt werden? Welche Entwicklung innerhalb der geltenden Bauzonen im Dorf ist sinnvoll? Was darf Hemishofen sein? Was wünschen sich die Anwohner*innen für ihre Gemeinde?

Zukunftsrelevante Themen wie **Alter und Gesundheit, Energie und Klima, Natur und Umwelt, Verkehr, Tourismus und Freizeit** sollen bei der Diskussion die Fragen eine besondere Rolle spielen und in Workshops, Ortsspionagen und gemeinsamen Treffen gemeinschaftlich untersucht und erarbeitet werden. Weitere Informationen und aktuelle Termine hier.

Zur interaktiven Karte



INFOS <

Wähle aus, was auf der Karte angezeigt werden soll - und was nicht.

ORTSSPIONAGE 2022+

Die interaktive Karte zeigt die Resultate der Ortsspionage Hemishofen 2022.

Mit der App #Stadtsache durften alle Teilnehmer*innen Hemishofen zu Fuss erkunden, positive oder negative Orte dokumentieren und ihre individuellen Ideen und Visionen vorstellen.

Dabei wurden Orte an denen besonderes Potential schlummert, Gefahren lauern oder die einfach nur typisch Hemishofen sind dokumentiert und auf der Karte verortet.

Die Ergebnisse der Ortsspionage werden interaktiv und für ALLE einsehbar dokumentiert und von einem Fachteam bestehend aus Mitgliedern der Gemeinde Hemishofen, Post Stadtentwicklung und GERONTOLOGIE CH analysiert.

POSITIVES

- Alle auswählen
- Ein positiver Ort, weil... (Erkläre wieso du diesen Ort magst, dich gerne hier aufhältst, dich hier wohlfühlst oder was er dir bedeutet.) 102

NEGATIVES

- Alle auswählen
- Ein negativer Ort, weil... (Erkläre, wieso du diesen Ort nicht magst, er unangenehm ist, etwas fehlt, du dich hier nicht gerne aufhältst.) 45

IDEE






- Alle auswählen
- #IDEE Hier habe ich eine Idee! (Teile deine Vision! Was könnte hier entstehen? Was wünschst du dir an diesem Ort? Hast du eine gute Idee?) 67

INFO

ENTWICKLUNGSSTRATEGIE HEMISHOFEN
Hemishofen gemeinsam entwickeln - Genau dieses Ziel verfolgt der Gemeinderat mit der Siedlungsentwicklungsstrategie, die derzeit mit allen Hemishofer*innen erarbeitet wird. Welche Werte sollen geschützt werden? Welche Entwicklung innerhalb der geltenden Bauzonen im Dorf ist sinnvoll? Was darf Hemishofen sein? Was wünschst du dir für ihre Gemeinde?

Zukunftsrelevante Themen wie **Alter und Gesundheit, Energie und Klima, Natur und Umwelt, Verkehr, Tourismus und Freizeit** sollen bei der Diskussion die Fragen eine besondere Rolle spielen und in Workshops, Ortsspionage und gemeinsamen Treffen gemeinschaftlich untersucht und erarbeitet werden. Weitere Informationen und aktuelle Termine hier.

ENTWICKLUNGSSTRATEGIE HEMISHOFEN



INFOS

Wähle aus, was auf der Karte angezeigt werden soll - und was nicht.

ORTSSPIONAGE 2022+

Die interaktive Karte zeigt die Resultate der Ortsspionage Hemishofen 2022.

Mit der App #Stadtsache durften alle Teilnehmer*innen Hemishofen zu Fuss erkunden, positive oder negative Orte dokumentieren und ihre individuellen Ideen und Visionen vorstellen.

Dabei wurden Orte an denen besonderes Potential schlummert, Gefahren lauern oder die einfach nur typisch Hemishofen sind dokumentiert und auf der Karte verortet.

Die Ergebnisse der Ortsspionage werden interaktiv und für ALLE einsehbar dokumentiert und von einem Fachteam bestehend aus Mitgliedern der Gemeinde Hemishofen, Post Stadtentwicklung und GERONTOLOGIE CH analysiert.

POSITIVES

- Alle auswählen
- Ein positiver Ort, weil... (Erkläre wieso du diesen Ort magst, dich gerne hier aufhältst, dich hier wohlfühlst oder was er dir bedeutet.) 102

NEGATIVES

- Alle auswählen
- Ein negativer Ort, weil... (Erkläre, wieso du diesen Ort nichts magst, er unangenehm ist, etwas fehlt, du dich hier nicht gerne aufhältst.) 45

IDEE

- Alle auswählen
- #IDEE Hier habe ich eine Idee! (Teile deine Vision! Was könnte hier entstehen? Was wünschst du dir an diesem Ort? Hast du eine gute Idee?) 67

INFO


ENTWICKLUNGSSTRATEGIE HEMISHOFEN
Hemishofen gemeinsam entwickeln - Genau dieses Ziel verfolgt der Gemeinderat mit der Siedlungsentwicklungsstrategie, die derzeit mit allen Hemishofer*innen erarbeitet wird. Welche Werte sollen geschützt werden? Welche Entwicklung innerhalb der geltenden Bauzonen im Dorf ist sinnvoll? Was darf Hemishofen sein? Was wünschen sich die Anwohner*innen für ihre Gemeinde?

Zukunftsrelevante Themen wie **Alter und Gesundheit, Energie und Klima, Natur und Umwelt, Verkehr, Tourismus und Freizeit** sollen bei der Diskussion die Fragen eine besondere Rolle spielen und in Workshops, Ortsspionage und gemeinsamen Treffen gemeinschaftlich untersucht und erarbeitet werden. Weitere Informationen und aktuelle Termine hier.

ENTWICKLUNGSSTRATEGIE HEMISHOFEN



Zur interaktiven Karte



INFOS

Wähle aus, was auf der Karte angezeigt werden soll - und was nicht.

ORTSSPIONAGE 2022+

Die interaktive Karte zeigt die Resultate der Ortsspionage Hemishofen 2022.

Mit der App #Stadtsache durften alle Teilnehmer*innen Hemishofen zu Fuss erkunden, positive oder negative Orte dokumentieren und ihre individuellen Ideen und Visionen vorstellen.

Dabei wurden Orte an denen besonderes Potential schlummert, Gefahren lauern oder die einfach nur typisch Hemishofen sind dokumentiert und auf der Karte verortet.

Die Ergebnisse der Ortsspionage werden interaktiv und für ALLE einsehbar dokumentiert und von einem Fachteam bestehend aus Mitgliedern der Gemeinde Hemishofen, Dost Stadtentwicklung und GERONTOLOGIE CH analysiert.

POSITIVES

- Alle auswählen
- Ein positiver Ort, weil... (Erkläre wieso du diesen Ort magst, dich gerne hier aufhältst, dich hier wohlfühlst oder was er dir bedeutet.) 102

NEGATIVES

- Alle auswählen
- Ein negativer Ort, weil... (Erkläre, wieso du diesen Ort nichts magst, er unangenehm ist, etwas fehlt, du dich hier nicht gerne aufhältst.) 45

IDEE

- Alle auswählen
- #IDEE Hier habe ich eine Idee! (Teile deine Vision! Was könnte hier entstehen? Was wünschst du dir an diesem Ort? Hast du eine gute Idee?) 67

INFO

ENTWICKLUNGSSTRATEGIE HEMISHOFEN
Hemishofen gemeinsam entwickeln - Genau dieses Ziel verfolgt der Gemeinderat mit der Siedlungsentwicklungsstrategie, die derzeit mit allen Hemishofer*innen erarbeitet wird. Welche Werte sollen geschützt werden? Welche Entwicklung innerhalb der geltenden Bauzonen im Dorf ist sinnvoll? Was darf Hemishofen sein? Was wünschen sich die Anwohner*innen für ihre Gemeinde?

Zukunftsrelevante Themen wie **Alter und Gesundheit, Energie und Klima, Natur und Umwelt, Verkehr, Tourismus und Freizeit** sollen bei der Diskussion die Fragen eine besondere Rolle spielen und in Workshops, Ortsspionagen und gemeinsamen Treffen gemeinschaftlich untersucht und erarbeitet werden. Weitere Informationen und aktuelle Termine hier.

ENTWICKLUNGSSTRATEGIE HEMISHOFEN




Zur interaktiven Karte



Haltestelle

ENTWICKLUNGSSTRATEGIE HEMISHOFEN



INFOS

Wähle aus, was auf der Karte angezeigt werden soll - und was nicht.

ORTSSPIONAGE 2022+

Die interaktive Karte zeigt die Resultate der Ortsspionage Hemishofen 2022.

Mit der App #Stadtsache durften alle Teilnehmer*innen Hemishofen zu Fuss erkunden, positive oder negative Orte dokumentieren und ihre individuellen Ideen und Visionen vorstellen.

Dabei wurden Orte an denen besonderes Potential schlummert, Gefahren lauern oder die einfach nur typisch Hemishofen sind dokumentiert und auf der Karte verortet.

Die Ergebnisse der Ortsspionage werden interaktiv und für ALLE einsehbar dokumentiert und von einem Fachteam bestehend aus Mitgliedern der Gemeinde Hemishofen, Post Stadtentwicklung und GERONTOLOGIE CH analysiert.

POSITIVES

- Alle auswählen
- Ein positiver Ort, weil... (Erkläre wieso du diesen Ort magst, dich gerne hier aufhältst, dich hier wohlfühlst oder was er dir bedeutet.) 102

NEGATIVES

- Alle auswählen
- Ein negativer Ort, weil... (Erkläre, wieso du diesen Ort nichts magst, er unangenehm ist, etwas fehlt, du dich hier nicht gerne aufhältst.) 45

IDEE

- Alle auswählen
- #IDEE Hier habe ich eine Idee! (Teile deine Vision! Was könnte hier entstehen? Was wünschst du dir an diesem Ort? Hast du eine gute Idee?) 67

INFO

ENTWICKLUNGSSTRATEGIE HEMISHOFEN
Hemishofen gemeinsam entwickeln - Genau dieses Ziel verfolgt der Gemeinderat mit der Siedlungsentwicklungsstrategie, die derzeit mit allen Hemishofer*innen erarbeitet wird. Welche Werte sollen geschützt werden? Welche Entwicklung innerhalb der geltenden Bauzonen im Dorf ist sinnvoll? Was darf Hemishofen sein? Was wünschen sich die Anwohner*innen für ihre Gemeinde?

Zukunftsrelevante Themen wie **Alter und Gesundheit, Energie und Klima, Natur und Umwelt, Verkehr, Tourismus und Freizeit** sollen bei der Diskussion die Fragen eine besondere Rolle spielen und in Workshops, Ortsspionage und gemeinsamen Treffen gemeinschaftlich untersucht und erarbeitet werden. Weitere Informationen und aktuelle Termine hier.

Zur interaktiven Karte



Naturwerte

INFOS

Wähle aus, was auf der Karte angezeigt werden soll - und was nicht.

ORTSSPIONAGE 2022+

Die interaktive Karte zeigt die Resultate der Ortsspionage Hemishofen 2022.

Mit der App #Stadtsache durften alle Teilnehmer*innen Hemishofen zu Fuss erkunden, positive oder negative Orte dokumentieren und ihre individuellen Ideen und Visionen vorstellen.

Dabei wurden Orte an denen besonderes Potential schlummert, Gefahren lauern oder die einfach nur typisch Hemishofen sind dokumentiert und auf der Karte verortet.

Die Ergebnisse der Ortsspionage werden interaktiv und für ALLE einsehbar dokumentiert und von einem Fachteam bestehend aus Mitgliedern der Gemeinde Hemishofen, Post Stadtentwicklung und GERONTOLOGIE CH analysiert.

POSITIVES

- Alle auswählen
- Ein positiver Ort, weil... (Erkläre wieso du diesen Ort magst, dich gerne hier aufhältst, dich hier wohlfühlst oder was er dir bedeutet.) 102

NEGATIVES

- Alle auswählen
- Ein negativer Ort, weil... (Erkläre, wieso du diesen Ort nichts magst, er unangenehm ist, etwas fehlt, du dich hier nicht gerne aufhältst.) 45

IDEE






- Alle auswählen
- #IDEE Hier habe ich eine Idee! (Teile deine Vision! Was könnte hier entstehen? Was wünschst du dir an diesem Ort? Hast du eine gute Idee?) 67

INFO

ENTWICKLUNGSSTRATEGIE HEMISHOFEN
Hemishofen gemeinsam entwickeln - Genau dieses Ziel verfolgt der Gemeinderat mit der Siedlungsentwicklungsstrategie, die derzeit mit allen Hemishofer*innen erarbeitet wird. Welche Werte sollen geschützt werden? Welche Entwicklung innerhalb der geltenden Bauzonen im Dorf ist sinnvoll? Was darf Hemishofen sein? Was wünschen sich die Anwohner*innen für ihre Gemeinde?

Zukunftsrelevante Themen wie **Alter und Gesundheit, Energie und Klima, Natur und Umwelt, Verkehr, Tourismus und Freizeit** sollen bei der Diskussion die Fragen eine besondere Rolle spielen und in Workshops, Ortsspionage und gemeinsamen Treffen gemeinschaftlich untersucht und erarbeitet werden. Weitere Informationen und aktuelle Termine hier.

ENTWICKLUNGSSTRATEGIE HEMISHOFEN



Zur interaktiven Karte



ENTWICKLUNGSSTRATEGIE HEMISHOFEN

Die interaktive Karte zeigt die Resultate der Ortsspionage Hemishofen 2022.

Mit der App #Stadtsache durften alle Teilnehmer*innen Hemishofen zu Fuss erkunden, positive oder negative Orte dokumentieren und ihre individuellen Ideen und Visionen vorstellen.

Dabei wurden Orte an denen besonderes Potential schlummert, Gefahren lauern oder die einfach nur typisch Hemishofen sind dokumentiert und auf der Karte verortet.

Die Ergebnisse der Ortsspionage werden interaktiv und für ALLE einsehbar dokumentiert und von einem Fachteam bestehend aus Mitgliedern der Gemeinde Hemishofen, Post Stadtentwicklung und GERONTOLOGIE CH analysiert.

POSITIVES

Alle auswählen

Ein positiver Ort, weil... (Erkläre wieso du diesen Ort magst, dich gerne hier aufhältst, dich hier wohlfühlst oder was er dir bedeutet.) 102

NEGATIVES

Alle auswählen

Ein negativer Ort, weil... (Erkläre, wieso du diesen Ort nichts magst, er unangenehm ist, etwas fehlt, du dich hier nicht gerne aufhältst.) 45

IDEE

sdf a

Alle auswählen


#IDEE Hier habe ich eine Idee! (Teile deine Vision! Was könnte hier entstehen? Was wünschst du dir an diesem Ort? Hast du eine gute Idee?) 67

INFO

ENTWICKLUNGSSTRATEGIE HEMISHOFEN
Hemishofen gemeinsam entwickeln - Genau dieses Ziel verfolgt der Gemeinderat mit der Siedlungsentwicklungsstrategie, die derzeit mit allen Hemishofer*innen erarbeitet wird. Welche Werte sollen geschützt werden? Welche Entwicklung innerhalb der geltenden Bauzonen im Dorf ist sinnvoll? Was darf Hemishofen sein? Was wünschen sich die Anwohner*innen für ihre Gemeinde?

Zukunftsrelevante Themen wie **Alter und Gesundheit, Energie und Klima, Natur und Umwelt, Verkehr, Tourismus und Freizeit** sollen bei der Diskussion die Fragen eine besondere Rolle spielen und in Workshops, Ortsspionage und gemeinsamen Treffen gemeinschaftlich untersucht und erarbeitet werden.

Weitere Informationen und aktuelle Termine hier.



INFOS <

Wähle aus, was auf der Karte angezeigt werden soll - und was nicht.

ORTSSPIONAGE 2022+

Die interaktive Karte zeigt die Resultate der Ortsspionage Hemishofen 2022.

Mit der App #Stadtsache durften alle Teilnehmer*innen Hemishofen zu Fuss erkunden, positive oder negative Orte dokumentieren und ihre individuellen Ideen und Visionen vorstellen.

Dabei wurden Orte an denen besonderes Potential schlummert, Gefahren lauern oder die einfach nur typisch Hemishofen sind dokumentiert und auf der Karte verortet.

Die Ergebnisse der Ortsspionage werden interaktiv und für ALLE einsehbar dokumentiert und von einem Fachteam bestehend aus Mitgliedern der Gemeinde Hemishofen, Post Stadtentwicklung und GERONTOLOGIE CH analysiert.

POSITIVES

- Alle auswählen
- Ein positiver Ort, weil... (Erkläre wieso du diesen Ort magst, dich gerne hier aufhältst, dich hier wohlfühlst oder was er dir bedeutet.) 102

NEGATIVES

- Alle auswählen
- Ein negativer Ort, weil... (Erkläre, wieso du diesen Ort nicht magst, er unangenehm ist, etwas fehlt, du dich hier nicht gerne aufhältst.) 45


IDEE

- Alle auswählen
- #IDEE Hier habe ich eine Idee! (Teile deine Vision! Was könnte hier entstehen? Was wünschst du dir an diesem Ort? Hast du eine gute Idee?) 67


INFO

ENTWICKLUNGSSTRATEGIE HEMISHOFEN Hemishofen gemeinsam entwickeln - Genau dieses Ziel verfolgt der Gemeinderat mit der Siedlungsentwicklungsstrategie, die derzeit mit allen Hemishofer*innen erarbeitet wird. Welche Werte sollen geschützt werden? Welche Entwicklung innerhalb der geltenden Bauzonen im Dorf ist sinnvoll? Was darf Hemishofen sein? Was wünschen sich die Anwohner*innen für ihre Gemeinde?


Zukunftsrelevante Themen wie Alter und Gesundheit, Energie und Klima, Natur und Umwelt, Verkehr, Tourismus und Freizeit sollen bei der Diskussion die Fragen eine besondere Rolle spielen und in Workshops, Ortsspionagen und gemeinsamen Treffen gemeinschaftlich untersucht und erarbeitet werden. Weitere Informationen und aktuelle Termine hier.



ENTWICKLUNGSSTRATEGIE HEMISHOFEN



Lebensqualität / Freizeit



Orientierung

ENTWICKLUNGS STRATEGIE HEMISHOFEN



Wähle aus, was auf der Karte angezeigt werden soll - und was nicht.

Die interaktive Karte zeigt die Resultate der Ortsspionage Hemishofen 2022.

Mit der App #Stadtsache durften alle Teilnehmer*innen Hemishofen zu Fuss erkunden, positive oder negative Orte dokumentieren und ihre individuellen Ideen und Visionen vorstellen.

Dabei wurden Orte an denen besonderes Potential schlummert, Gefahren lauern oder die einfach nur typisch Hemishofen sind dokumentiert und auf der Karte verortet.

Die Ergebnisse der Ortsspionage werden interaktiv und für ALLE einsehbar dokumentiert und von einem Fachteam bestehend aus Mitgliedern der Gemeinde Hemishofen, Dost Stadtentwicklung und GERONTOLOGIE CH analysiert.

POSITIVES

Alle auswählen

Ein positiver Ort, weil... (Erkläre wieso du diesen Ort magst, dich gerne hier aufhältst, dich hier wohlfühlst oder was er dir bedeutet.) 102

NEGATIVES

Alle auswählen

Ein negativer Ort, weil... (Erkläre, wieso du diesen Ort nicht magst, er unangenehm ist, etwas fehlt, du dich hier nicht gerne aufhältst.) 45

IDEE

Alle auswählen

#IDEE Hier habe ich eine Idee! (Teile deine Vision! Was könnte hier entstehen? Was wünschst du dir an diesem Ort? Hast du eine gute Idee?) 67




INFO

ENTWICKLUNGSSTRATEGIE HEMISHOFEN
Hemishofen gemeinsam entwickeln - Genau dieses Ziel verfolgt der Gemeinderat mit der Siedlungsentwicklungsstrategie, die derzeit mit allen Hemishofer*innen erarbeitet wird. Welche Werte sollen geschützt werden? Welche Entwicklung innerhalb der geltenden Bauzonen im Dorf ist sinnvoll? Was darf Hemishofen sein? Was wünschen sich die Anwohner*innen für ihre Gemeinde?

Zukunftsrelevante Themen wie **Alter und Gesundheit, Energie und Klima, Natur und Umwelt, Verkehr, Tourismus und Freizeit** sollen bei der Diskussion die Fragen eine besondere Rolle spielen und in Workshops, Ortsspionage und gemeinsamen Treffen gemeinschaftlich untersucht und erarbeitet werden.

Weitere Informationen und aktuelle Termine hier.

Zur interaktiven Karte



Ortsbild

INFOS <

Wähle aus, was auf der Karte angezeigt werden soll - und was nicht.

ORTSSPIONAGE 2022+

Die interaktive Karte zeigt die Resultate der Ortsspionage Hemishofen 2022.

Mit der App #Stadtsache durften alle Teilnehmer*innen Hemishofen zu Fuss erkunden, positive oder negative Orte dokumentieren und ihre individuellen Ideen und Visionen vorstellen.

Dabei wurden Orte an denen besonderes Potential schlummert, Gefahren lauern oder die einfach nur typisch Hemishofen sind dokumentiert und auf der Karte verortet.

Die Ergebnisse der Ortsspionage werden interaktiv und für ALLE einsehbar dokumentiert und von einem Fachteam bestehend aus Mitgliedern der Gemeinde Hemishofen, Dost Stadtentwicklung und GERONTOLOGIE CH analysiert.

POSITIVES

- Alle auswählen
- Ein positiver Ort, weil... (Erkläre wieso du diesen Ort magst, dich gerne hier aufhältst, dich hier wohlfühlst oder was er dir bedeutet.) 102

NEGATIVES

- Alle auswählen
- Ein negativer Ort, weil... (Erkläre, wieso du diesen Ort nicht magst, er unangenehm ist, etwas fehlt, du dich hier nicht gerne aufhältst.) 45

IDEE



- Alle auswählen
- #IDEE Hier habe ich eine Idee! (Teile deine Vision! Was könnte hier entstehen? Was wünschst du dir an diesem Ort? Hast du eine gute Idee?) 67

INFO

ENTWICKLUNGSSTRATEGIE HEMISHOFEN
Hemishofen gemeinsam entwickeln - Genau dieses Ziel verfolgt der Gemeinderat mit der Siedlungsentwicklungsstrategie, die derzeit mit allen Hemishofer*innen erarbeitet wird. Welche Werte sollen geschützt werden? Welche Entwicklung innerhalb der geltenden Bauzonen im Dorf ist sinnvoll? Was darf Hemishofen sein? Was wünschst du dir für ihre Gemeinde?

Zukunftsrelevante Themen wie **Alter und Gesundheit, Energie und Klima, Natur und Umwelt, Verkehr, Tourismus und Freizeit** sollen bei der Diskussion die Fragen eine besondere Rolle spielen und in Workshops, Ortsspionage und gemeinsamen Treffen gemeinschaftlich untersucht und erarbeitet werden. Weitere Informationen und aktuelle Termine hier.

ENTWICKLUNGSSTRATEGIE HEMISHOFEN



INFOS <

Wähle aus, was auf der Karte angezeigt werden soll - und was nicht.

ORTSSPIONAGE 2022+

Die interaktive Karte zeigt die Resultate der Ortsspionage Hemishofen 2022.

Mit der App #Stadtsache durften alle Teilnehmer*innen Hemishofen zu Fuss erkunden, positive oder negative Orte dokumentieren und ihre individuellen Ideen und Visionen vorstellen.

Dabei wurden Orte an denen besonderes Potential schlummert, Gefahren lauern oder die einfach nur typisch Hemishofen sind dokumentiert und auf der Karte verortet.

Die Ergebnisse der Ortsspionage werden interaktiv und für ALLE einsehbar dokumentiert und von einem Fachteam bestehend aus Mitgliedern der Gemeinde Hemishofen, Dost Stadtentwicklung und GERONTOLOGIE CH analysiert.

POSITIVES

- Alle auswählen
- Ein positiver Ort, weil... (Erkläre wieso du diesen Ort magst, dich gerne hier aufhältst, dich hier wohlfühlst oder was er dir bedeutet.) 102

NEGATIVES

- Alle auswählen
- Ein negativer Ort, weil... (Erkläre, wieso du diesen Ort nichts magst, er unangenehm ist, etwas fehlt, du dich hier nicht gerne aufhältst.) 45


IDEE

- Alle auswählen
- #IDEE Hier habe ich eine Idee! (Teile deine Vision! Was könnte hier entstehen? Was wünschst du dir an diesem Ort? Hast du eine gute Idee?) 67





INFO

ENTWICKLUNGSSTRATEGIE HEMISHOFEN Hemishofen gemeinsam entwickeln - Genau dieses Ziel verfolgt der Gemeinderat mit der Siedlungsentwicklungsstrategie, die derzeit mit allen Hemishofer*innen erarbeitet wird. Welche Werte sollen geschützt werden? Welche Entwicklung innerhalb der geltenden Bauzonen im Dorf ist sinnvoll? Was darf Hemishofen sein? Was wünschst du dir für ihre Gemeinde?


Zukunftsrelevante Themen wie Alter und Gesundheit, Energie und Klima, Natur und Umwelt, Verkehr, Tourismus und Freizeit sollen bei der Diskussion die Fragen eine besondere Rolle spielen und in Workshops, Ortsspionagen und gemeinsamen Treffen gemeinschaftlich untersucht und erarbeitet werden. Weitere Informationen und aktuelle Termine hier.



ENTWICKLUNGSSTRATEGIE HEMISHOFEN



Zur interaktiven Karte



Verkehrsführung



Verkehrsführung

Ortsbild

Alte Sägerei

Gewerbe

Bahnhof

Ortsbild

Abfall

Ortszentrum

Verkehrsführung

Naturwerte

Ortszentrum

Verkehrsführung

Orientierung

Lärmschutz

Treffpunkt

Treffpunkt

Orientierung

Altes Schulhaus

Zugang Badi

Verkehrsführung

Lebensqualität

Badi

Naturwerte

Lebensräume

Bauen

Bauen

Haltestelle

Dorfstrasse

Naturwerte

Zugangssituation Badi

Lebensqualität

SCHAFFHAUSEN THURGAU

SCHAFFHAUSEN THURGAU

SCHAFFHAUSEN THURGAU

SCHAFFHAUSEN THURGAU

SCHAFFHAUSEN THURGAU

Hemishoferstrasse

Bürgerstrasse

Hemishoferstrasse

Bürgerstrasse

Hemishoferstrasse

Randenstrasse

Randenstrasse

INFOS <

Wähle aus, was auf der Karte angezeigt werden soll - und was nicht.

ORTSSPIONAGE 2022+

Die interaktive Karte zeigt die Resultate der Ortsspionage Hemishofen 2022.

Mit der App #Stadtsache durften alle Teilnehmer*innen Hemishofen zu Fuss erkunden, positive oder negative Orte dokumentieren und ihre individuellen Ideen und Visionen vorstellen.

Dabei wurden Orte an denen besonderes Potential schlummert, Gefahren lauern oder die einfach nur typisch Hemishofen sind dokumentiert und auf der Karte verortet.

Die Ergebnisse der Ortsspionage werden interaktiv und für ALLE einsehbar dokumentiert und von einem Fachteam bestehend aus Mitgliedern der Gemeinde Hemishofen, Post Stadtentwicklung und GERONTOLOGIE CH analysiert.

POSITIVES

- Alle auswählen
- Ein positiver Ort, weil... (Erkläre wieso du diesen Ort magst, dich gerne hier aufhältst, dich hier wohlfühlst oder was er dir bedeutet.) 102

NEGATIVES

- Alle auswählen
- Ein negativer Ort, weil... (Erkläre, wieso du diesen Ort nichts magst, er unangenehm ist, etwas fehlt, du dich hier nicht gerne aufhältst.) 45

IDEE


- Alle auswählen
- #IDEE Hier habe ich eine Idee! (Teile deine Vision! Was könnte hier entstehen? Was wünschst du dir an diesem Ort? Hast du eine gute Idee?) 67

INFO


ENTWICKLUNGSSTRATEGIE HEMISHOFEN
Hemishofen gemeinsam entwickeln - Genau dieses Ziel verfolgt der Gemeinderat mit der Siedlungsentwicklungsstrategie, die derzeit mit allen Hemishofer*innen erarbeitet wird. Welche Werte sollen geschützt werden? Welche Entwicklung innerhalb der geltenden Bauzonen im Dorf ist sinnvoll? Was darf Hemishofen sein? Was wünschen sich die Anwohner*innen für ihre Gemeinde?

Zukunftsrelevante Themen wie **Alter und Gesundheit, Energie und Klima, Natur und Umwelt, Verkehr, Tourismus und Freizeit** sollen bei der Diskussion die Fragen eine besondere Rolle spielen und in Workshops, Ortsspionage und gemeinsamen Treffen gemeinschaftlich untersucht und erarbeitet werden. Weitere Informationen und aktuelle Termine hier.

ENTWICKLUNGSSTRATEGIE HEMISHOFEN



Zur interaktiven Karte



Bildung / Historie

INFOS <

Wähle aus, was auf der Karte angezeigt werden soll - und was nicht.

ORTSSPIONAGE 2022+

Die interaktive Karte zeigt die Resultate der Ortsspionage Hemishofen 2022.

Mit der App #Stadtsache durften alle Teilnehmer*innen Hemishofen zu Fuss erkunden, positive oder negative Orte dokumentieren und ihre individuellen Ideen und Visionen vorstellen.

Dabei wurden Orte an denen besonderes Potential schlummert, Gefahren lauern oder die einfach nur typisch Hemishofen sind dokumentiert und auf der Karte verortet.

Die Ergebnisse der Ortsspionage werden interaktiv und für ALLE einsehbar dokumentiert und von einem Fachteam bestehend aus Mitgliedern der Gemeinde Hemishofen, Dost Stadtentwicklung und GERONTOLOGIE CH analysiert.

POSITIVES

- Alle auswählen
- Ein positiver Ort, weil... (Erkläre wieso du diesen Ort magst, dich gerne hier aufhältst, dich hier wohlfühlst oder was er dir bedeutet.) 102

NEGATIVES

- Alle auswählen
- Ein negativer Ort, weil... (Erkläre, wieso du diesen Ort nichts magst, er unangenehm ist, etwas fehlt, du dich hier nicht gerne aufhältst.) 45

IDEE


- Alle auswählen
- #IDEE Hier habe ich eine Idee! (Teile deine Vision! Was könnte hier entstehen? Was wünschst du dir an diesem Ort? Hast du eine gute Idee?) 67

INFO

ENTWICKLUNGSSTRATEGIE HEMISHOFEN
Hemishofen gemeinsam entwickeln - Genau dieses Ziel verfolgt der Gemeinderat mit der Siedlungsentwicklungsstrategie, die derzeit mit allen Hemishofer*innen erarbeitet wird. Welche Werte sollen geschützt werden? Welche Entwicklung innerhalb der geltenden Bauzonen im Dorf ist sinnvoll? Was darf Hemishofen sein? Was wünschen sich die Anwohner*innen für ihre Gemeinde?

Zukunftsrelevante Themen wie **Alter und Gesundheit, Energie und Klima, Natur und Umwelt, Verkehr, Tourismus und Freizeit** sollen bei der Diskussion die Fragen eine besondere Rolle spielen und in Workshops, Ortsspionage und gemeinsamen Treffen gemeinschaftlich untersucht und erarbeitet werden. Weitere Informationen und aktuelle Termine hier.

ENTWICKLUNGSSTRATEGIE HEMISHOFEN



Zur interaktiven Karte



Altersfreundliches Hemishofen.



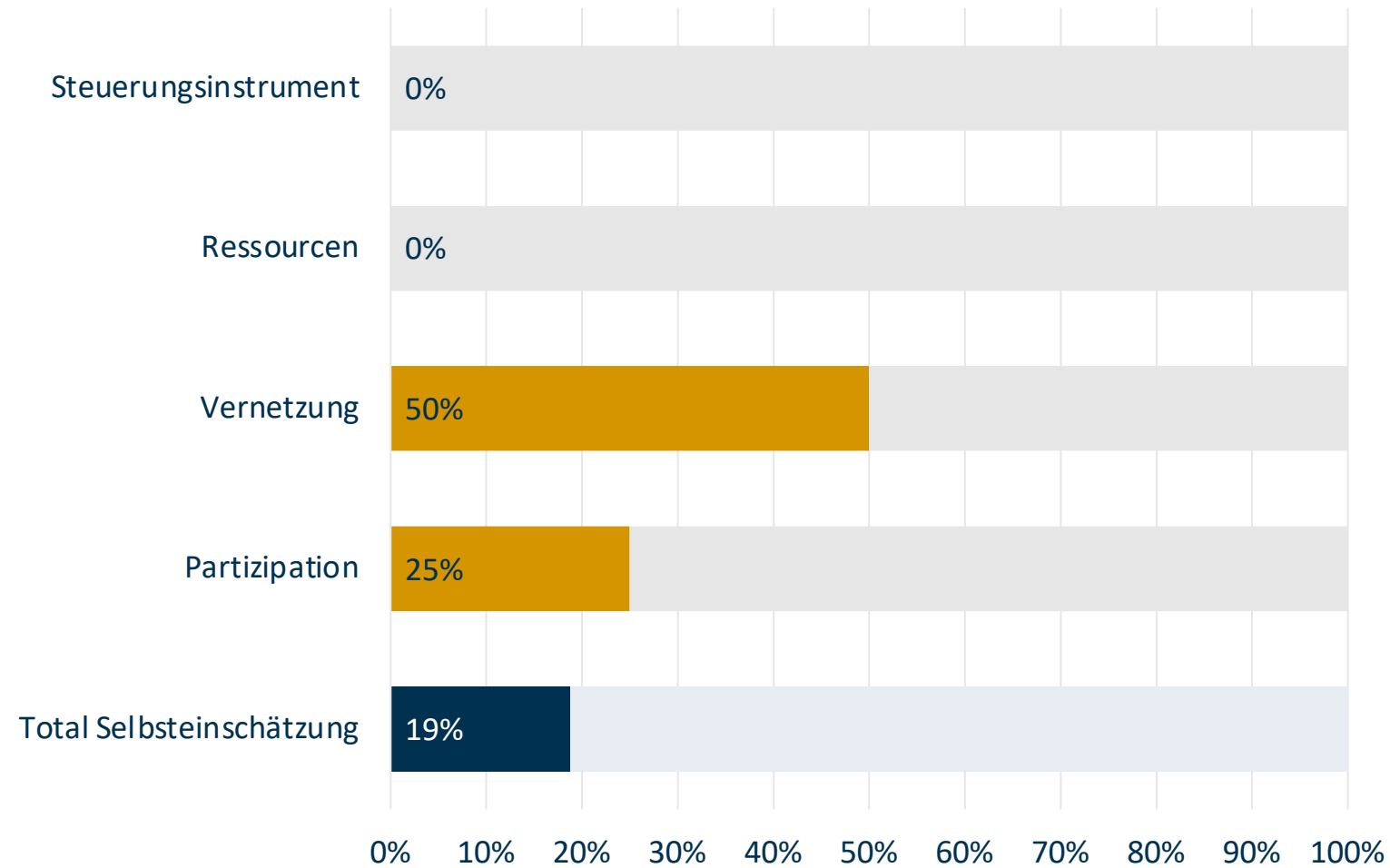
Simon Stocker (GERONTOLOGIE CH) stellt seine Analyse zur Altersfreundlichkeit Hemishofens vor.



Analyse Gemeinde

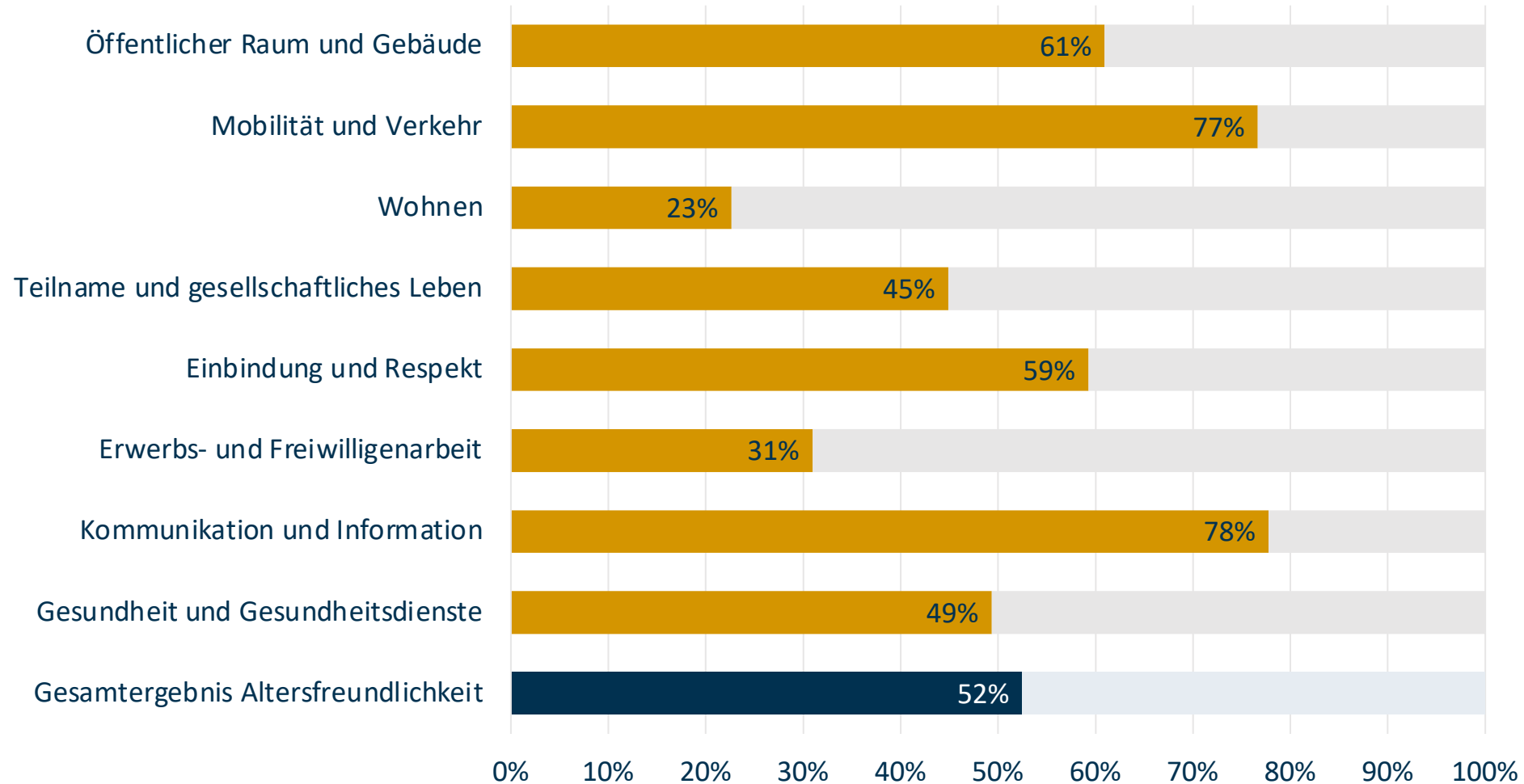
Arbeitsgruppe

Entwicklungsstand Alterspolitik



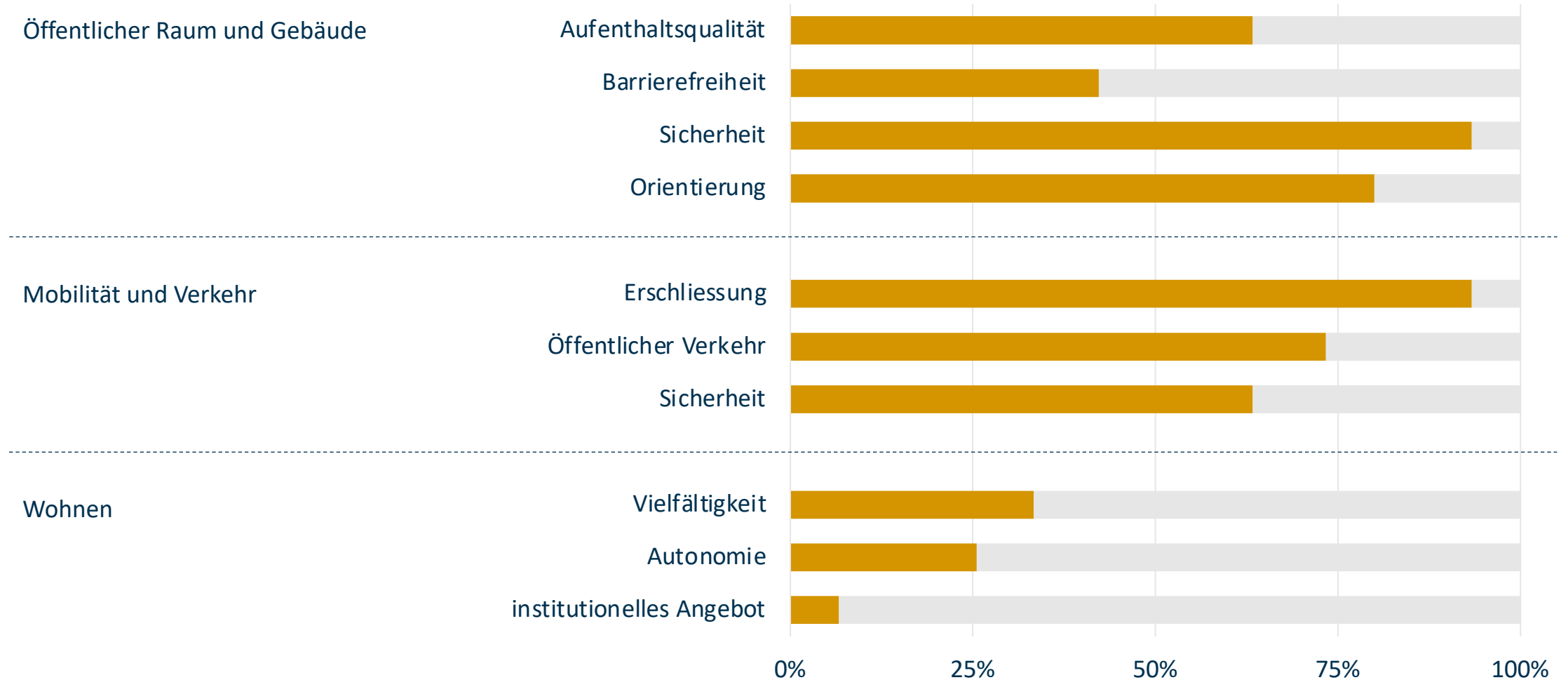
Total Anzahl Antworten: 1

Selbsteinschätzung Altersfreundlichkeit

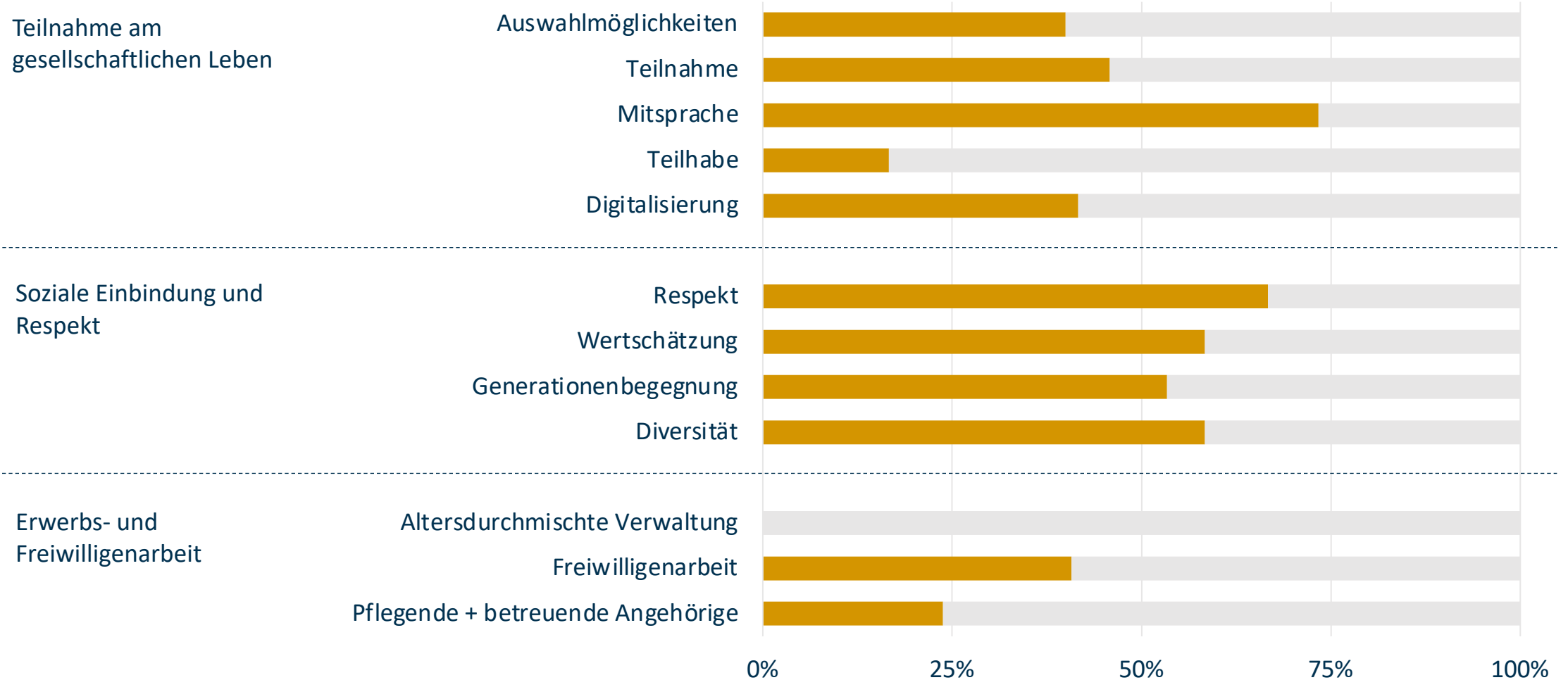


Total Anzahl Antworten: 5

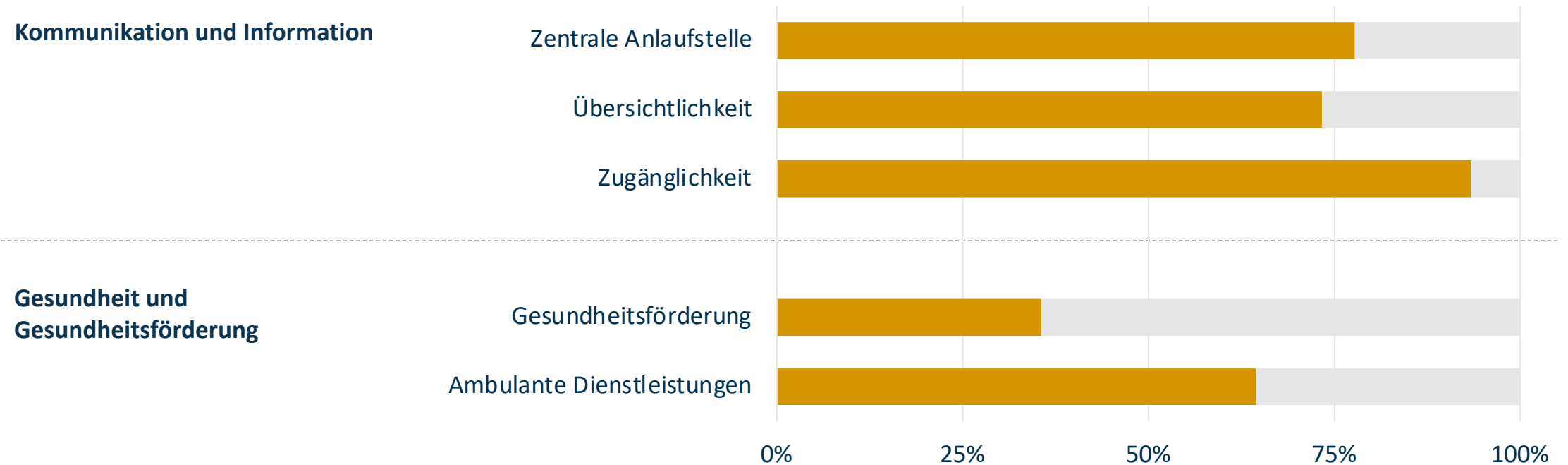
Räumliche Umgebung



Soziales Umfeld



Dienstleistungsangebot





Begehung

Arbeitsgruppe

Diskussion auf Begegnung



Wohnen

- Altersgerechter Wohnraum
- Zusammenarbeit mit Stein am Rhein
- Oder etwas eigenes in der Gemeinde

Wer denkt und macht mit?



Zusammenarbeit

- Wie bei Spitex und Heim auch andere Themen
- Personal oder Freiwilligenarbeit für den ganzen Bezirk

Wo gibt es noch Bedarf an Zusammenarbeit?



Versorgung

- Keine Einkaufsmöglichkeiten im Dorf
- Zusammenarbeit mit Dolderhof und altes Schulhaus
-

Thema in Verein



Begegnung

- Einsame ansprechen und einbeziehen
- Regelmässige Begegnungsanlässe im alten Schulhaus

Welche Aktivitäten in Schulhaus?

Kontakt Fachstelle Alterspolitik

Wir freuen uns auf den
Austausch und stehen für
Fragen gerne zur Verfügung.

Liebefeld, 4. Mai 2022

GERONTOLOGIE CH
Fachstelle Alterspolitik
Kirchstrasse 24
3097 Liebefeld BE

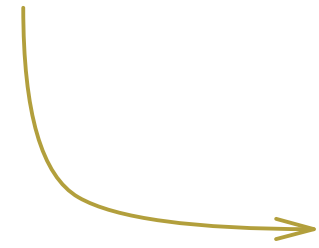


simon.stocker@gerontologie.ch




alina.buehler@gerontologie.ch

Pause.



Die Pause wurde zur Verpflegung am Buffett genutzt



Diskussion.

Interaktion.



Auf den Tischen lagen ausgedruckt Pläne des Ortes. Die Teilnehmenden konnten während der Diskussion Notizen, Anregungen oder Ideen auf die ausgedruckten Pläne auf dem Tisch schreiben.

Themen

- Allerlei Sigelei
- Abschließung
- Baum - Zugangsstationen
- Bücherei
- Baum
- Bildung, Gärten
- Gezeiten
- Hallenbad
- Lärmschutz
- Lärmschutz, Umwelt
- Damenraum
- Geschichte
- Denkmal
- Treffpunkt
- Stadtbücherei
- Zentrum

GATE IN THE FUTURE - WERKSTATT & BEWERTUNG: WILHELM VON SIEBE ODER WILHELM ?

WAS IST DER RANG AN HAUSNUMMERN & STRASSENBENENNUNGEN


WAS IST DER RANG AN HAUSNUMMERN & STRASSENBENENNUNGEN

WORKSHOP ENTWICKLUNGSSTRATEGIE HEMISHOFEN, 22.09.22 @ Mehrzweckhalle

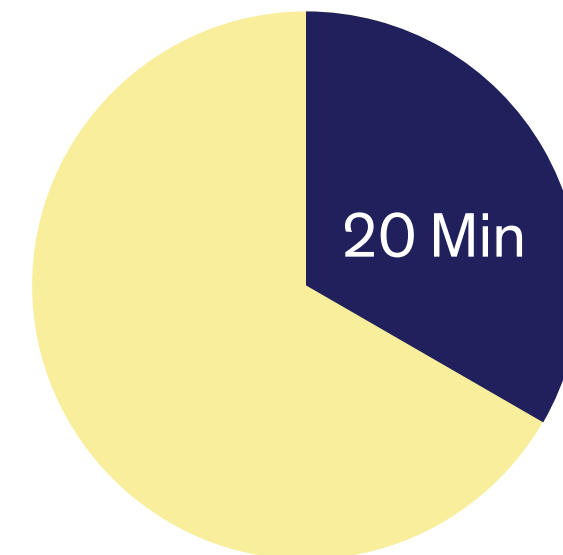
1


Wie bewerte ich die Resultate der Ortsspionage?

**Diskussion an den Tischen.
Es darf auf die Karte geschrieben werden.**



**In 5er-Gruppen wurde diese Frage angeregt diskutiert.
Die Teilnehmer*innen konnten die Ortsspionage Revue
passieren lassen und ihre eigenen Gedanken und Ideen
austauschen.**

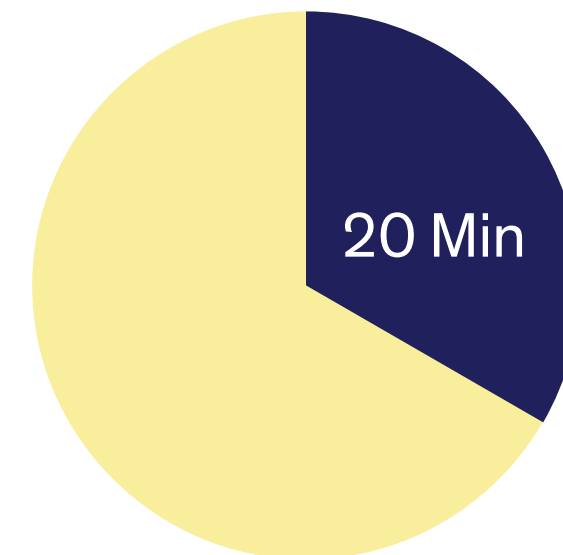


2

Vor der Diskussion der 2. Frage wurden die Gruppen durchmischelt. Lediglich ein/e vorher definierte Gruppenvertreter*in ist am Tisch geblieben, um der neuen Runde kurz über die Resultate der vorherigen Frage zu informieren.

Wo sehen wir die spezifischen Herausforderungen bei der Entwicklung Hemishofens?

**Diskussion an den Tischen.
Es darf auf die Karte geschrieben werden.**



3

Welche Empfehlungen geben wir der Gemeinde bei der Entwicklungsstrategie mit auf den Weg?

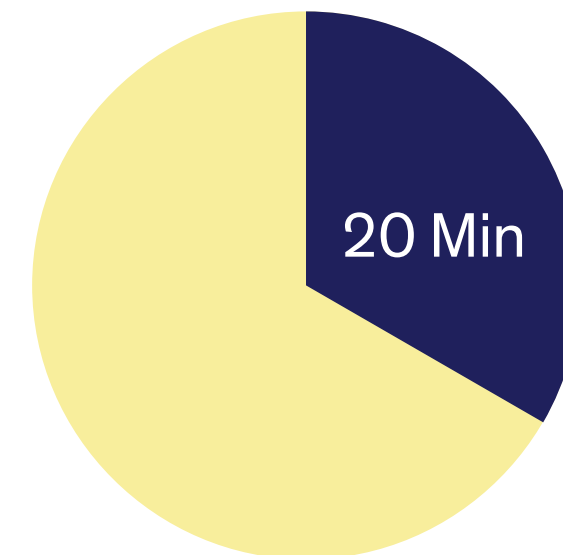
Diskussion an den Tischen.

Es darf auf die Karte geschrieben werden.

Bitte Antworten auf die bereitliegenden Karteikarten schreiben.

Danach: gemeinsame Präsentation der Resultate.


Vor dieser Frage wurden die Gruppen erneut durchmischt. Nun durften die vorher verteilten Karteikarten beschrieben werden. Max. 7 Empfehlungen pro Gruppe sollten mit der Essenz der Diskussionsrunden beschrieben werden.



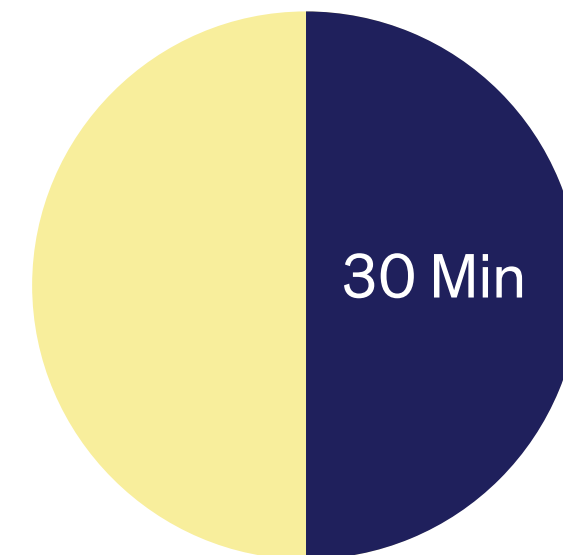
4

Präsentation der Resultate

**Gruppenvertreter*innen Resultate vorstellen
und an die Tafel pinnen.**



Die Gruppenvertreter*innen durften vortreten und die auf den Karteikarten stehenden Empfehlungen allen Teilnehmenden vorstellen. Anschliessend wurden die Karten an Pinnwände geheftet. Zwischen- und Verständnisfragen wurden gestellt, Anregungen gegeben.



Workshop Impression

Die Empfehlungen als Ergebnisse der Diskussionsrunden wurden den Workshop-Teilnehmer*innen vorgestellt.



Workshop Impression



- Themen**
- Alte Sägerei
 - Altes Schulhaus
 - Badi + Zugangssituation
 - Bahnhof
 - Bauen
 - Bildung/Historie
 - Gewerbe
 - Haltestelle
 - Lärmschutz
 - Lebensqualität/Freizeit
 - Naturwerte
 - Orientierung
 - Ortsbild
 - Treffpunkt
 - Verkehrsführung
 - Zentrum

Auf den Tischunterlagen durften während der Diskussionsrunde Notizen und Ideen festgehalten werden

5

Welche Idee ist für mich am wichtigsten?

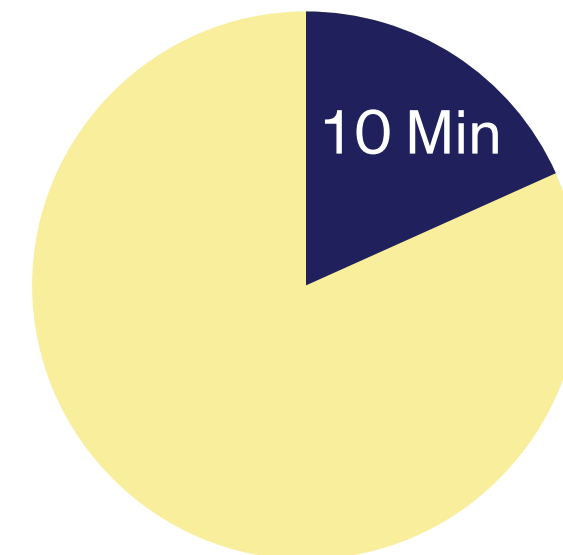
Welche Vision unterstütze ich?

Wo stimme ich zu?

Bitte Klebepunkte auf Karteikarten kleben.



Nun durften alle Teilnehmenden vortreten und 3 rote Klebepunkte auf die Karteikarten kleben und so die ihrer Meinung nach relevantesten und wichtigsten Empfehlungen markieren. Empfehlungen, die nicht markiert wurden, fließen dennoch in die Entwicklungsstrategie ein.

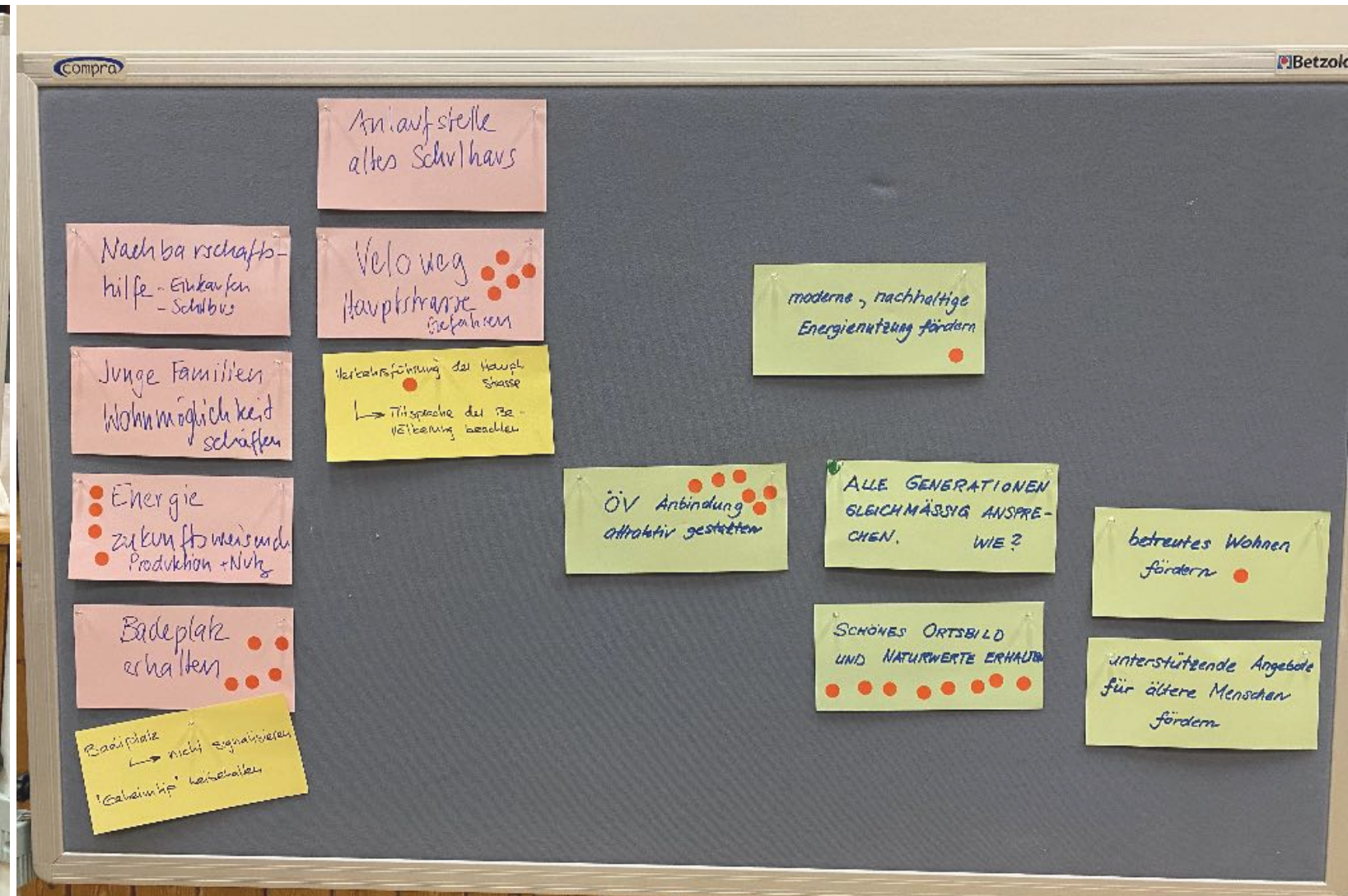
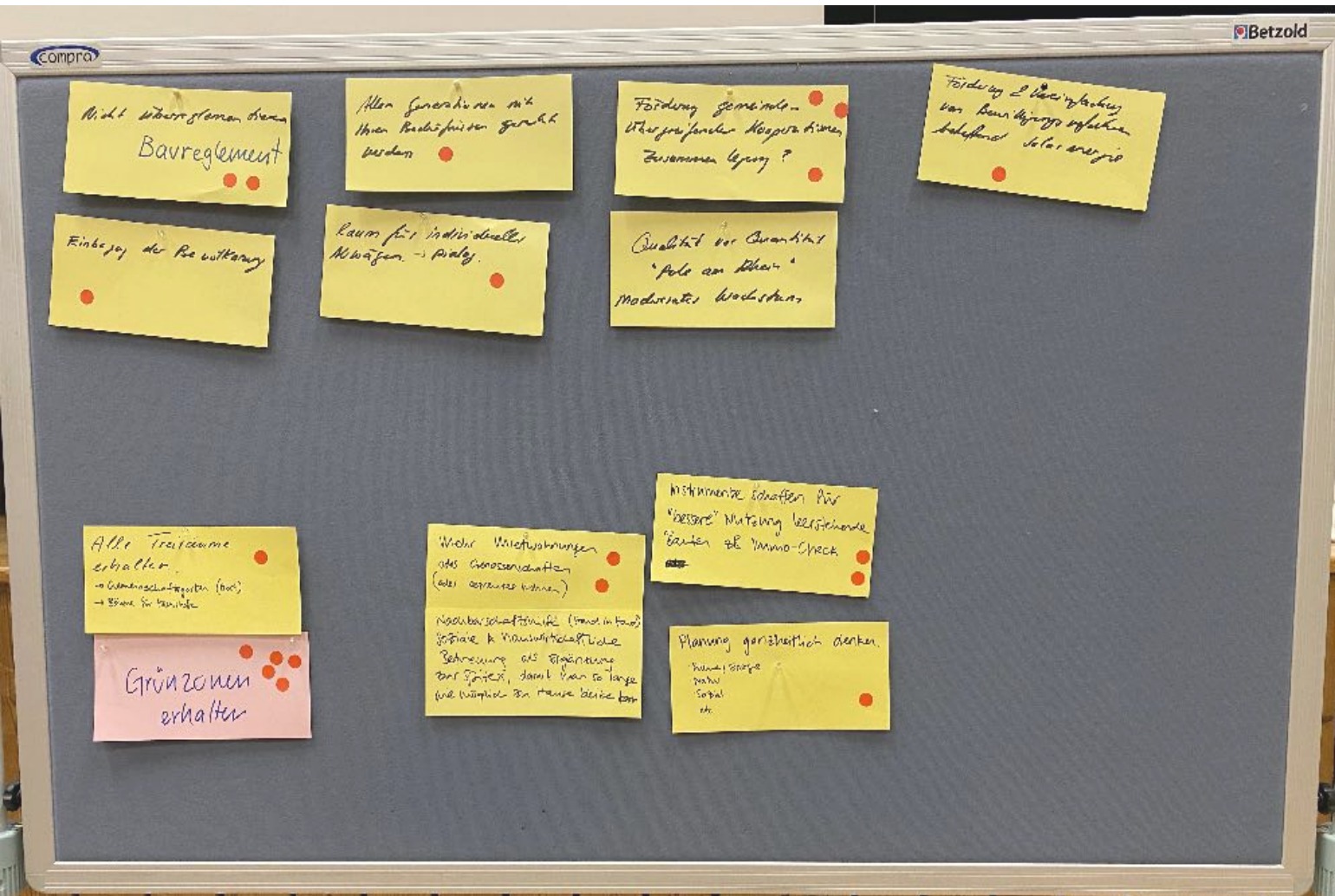


Workshop Impression



Nach der Vorstellung der Empfehlungen, durften die Teilnehmer*innen Punkte auf die Karteikarten kleben.

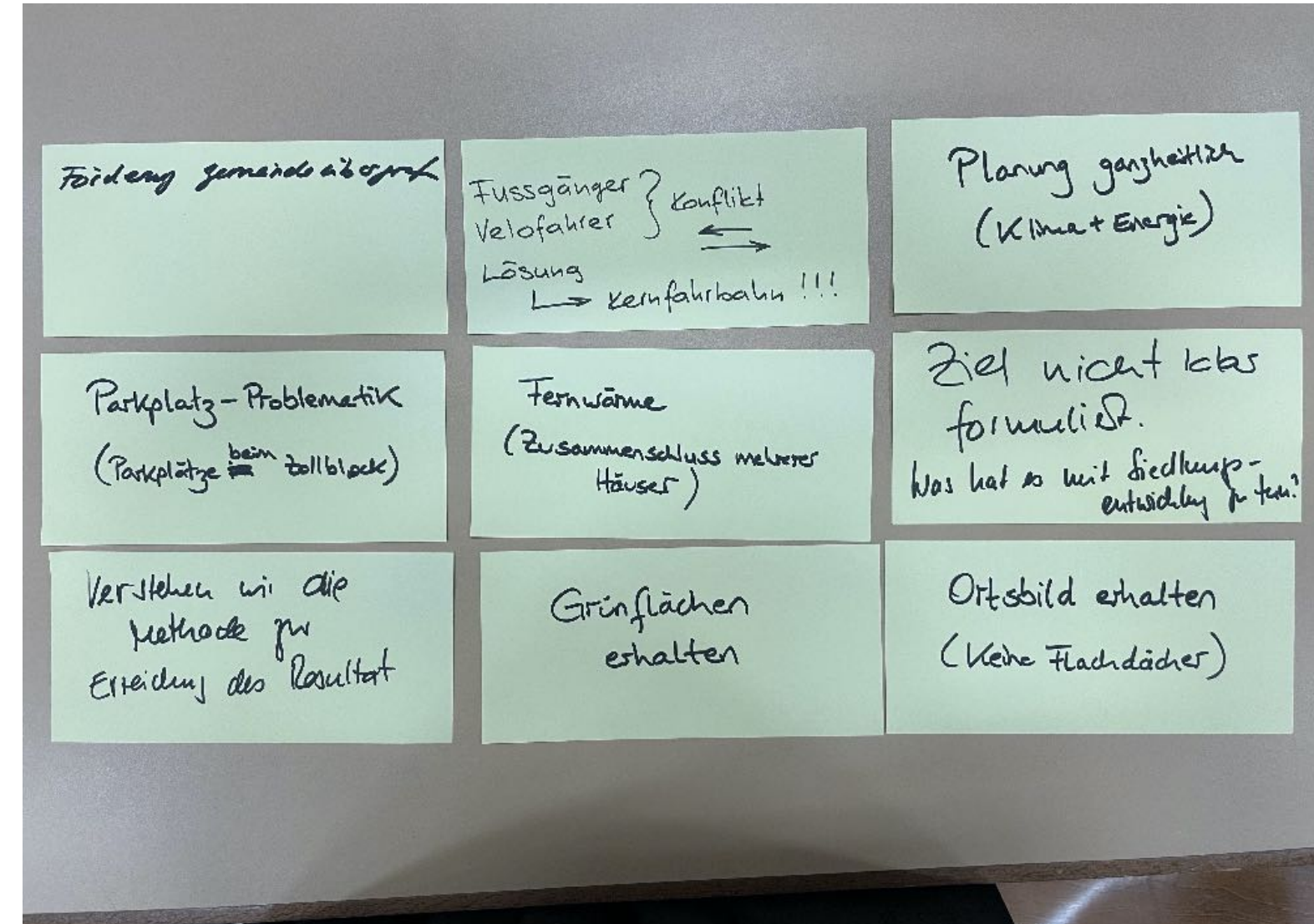
Workshop Impression



Dies sind die Empfehlungen an die Gemeinde. Die Punkteverteilung zeigt klar die von den Workshop-Teilnehmer*innen priorisierten Themen.

Workshop Impression

Ein anderer Tisch hat Notizen auf die Karteikarten geschrieben



Diese Notizen wurden auf die ausgedruckten Ortspläne geschrieben. Die ausgedruckte Karte wurde lediglich von einem Tisch beschrieben.

Danke für Eure Ideen!

Hier nochmals der Zugang zur interaktiven Online-Karte,
die alle Einträge der Ortsspionage zeigt.
www.stadtsache.de/hemishofen/karte

www.stadtsache.de/hemishofen/karte


Linda Stoll | l.stoll@hemishofen.ch

Rachel Gaudenz | rgaudenz@dost.org

Felix Dietsch | fdietsch@dost.org

Simon Stocker | simon.stocker@gerontologie.ch

Für Fragen und Anregungen stehen wir sehr
gerne zur Verfügung!



Zur interaktiven Karte + mehr Infos